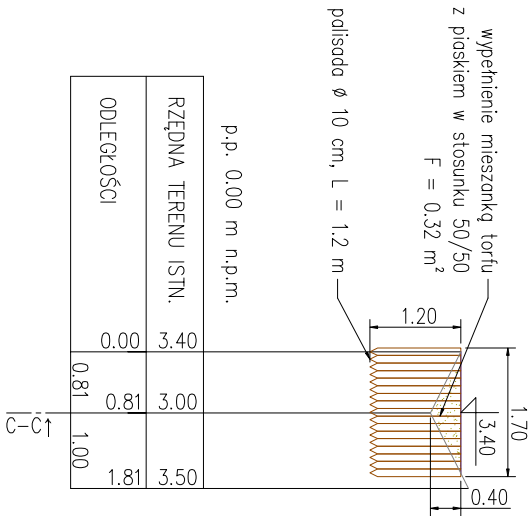
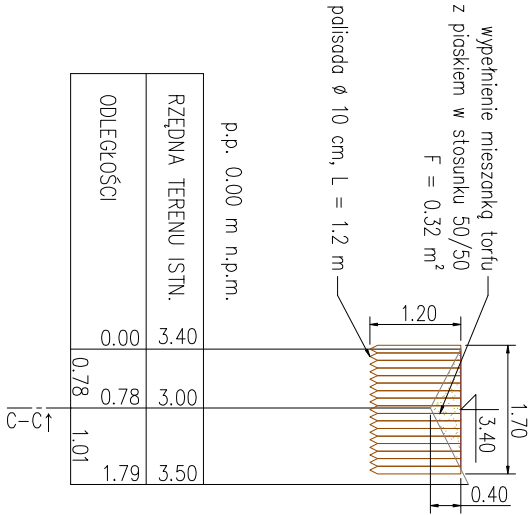


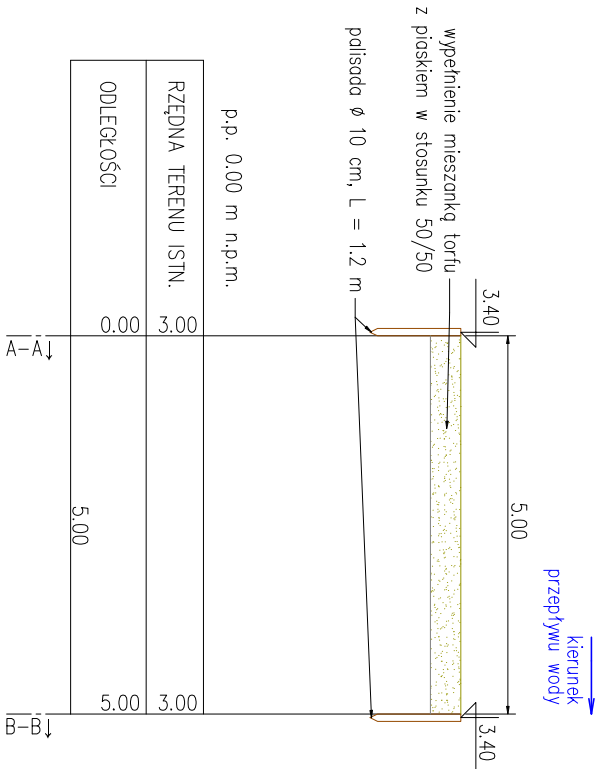
przekrój A–A



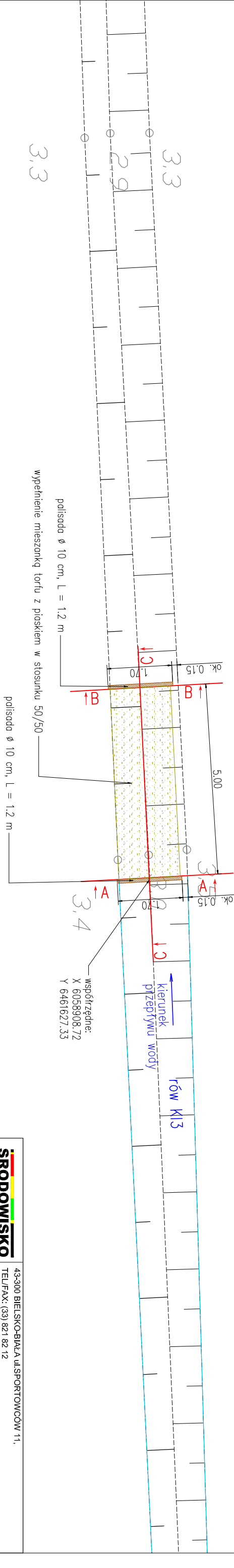
przekrój B–B



przekrój C–C



przegroda ziemna nr 36
wysokość przegrody: 0.40 m
długość przegrody: 5.00 m



<div><div><div></div><div>SRODOWISKO</div></div><div><div>BARTŁOMIEJ SZENDOL</div><div>REGIONALNY DYREKTOR OCHRONY ŚRODOWISKA W GDAŃSKU</div><div>UL. CHMIELNA 54/57, 80-748 GDAŃSK</div></div></div>				43-300 BIELSKO-BIAŁA ul.SPORTOWCOW 11, TEL/FAX: (33) 821 82 12 MAIL.: BIURO.SRODOWISKO@WP.PL	
Inwestor:				REGIONALNY DYREKTOR OCHRONY ŚRODOWISKA W GDAŃSKU	
Nazwa zadania:				"Wykonanie badań hydrologicznych wraz z dokumentacją techniczną zastawek, przegród i zasypań w obszarze Natura 2000 Bagna Izbickie PLH 220001 w ramach projektu pn. Ochrona siedlisk i gatunków terenów nieleśnych zależnych od wód"	
Stadium:				OPERAT WODNOPRAWNY	
Tytuł opracowania:				"Operat wodnoprawny na przebudowę urządzeń wodnych, tj.: istniejących rowów melioracyjnych na obszarze Natura 2000 Bagna Izbickie PLH 22000 1"	
Rysunek:		Rysunki szczegółowe budowli - przegroda ziemna nr 36		Rys.	
Zespół projektowy:		Numer uprawnień:		5.36	
Autor:		nr 92		bległy z listy wojewody śląskiego Skala:	
mgr inż. Teresa Szendol		nr 148		rzecznikowa Mln. Środowiska w zakresie ochrony wód.	
Opracował:		Data:		1:100	
inż. Bartłomiej Szendol		06.2021			
inż. Wojciech Miodowski					